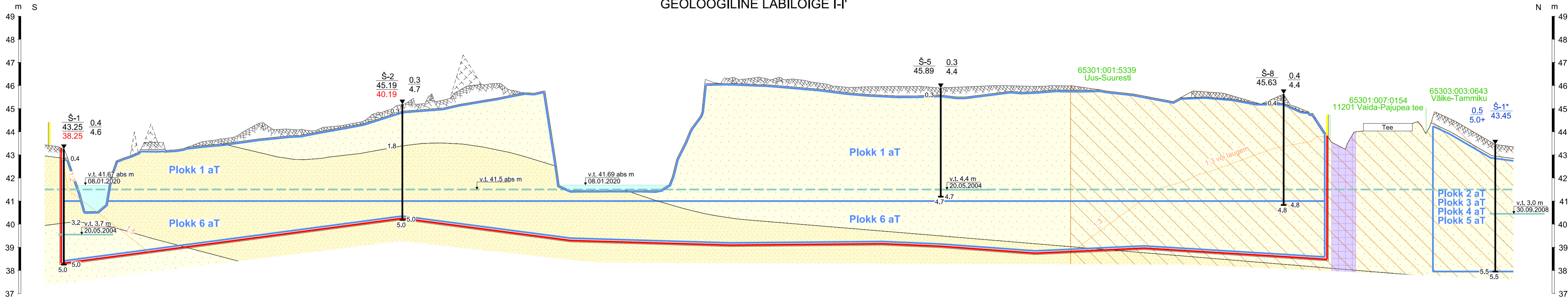
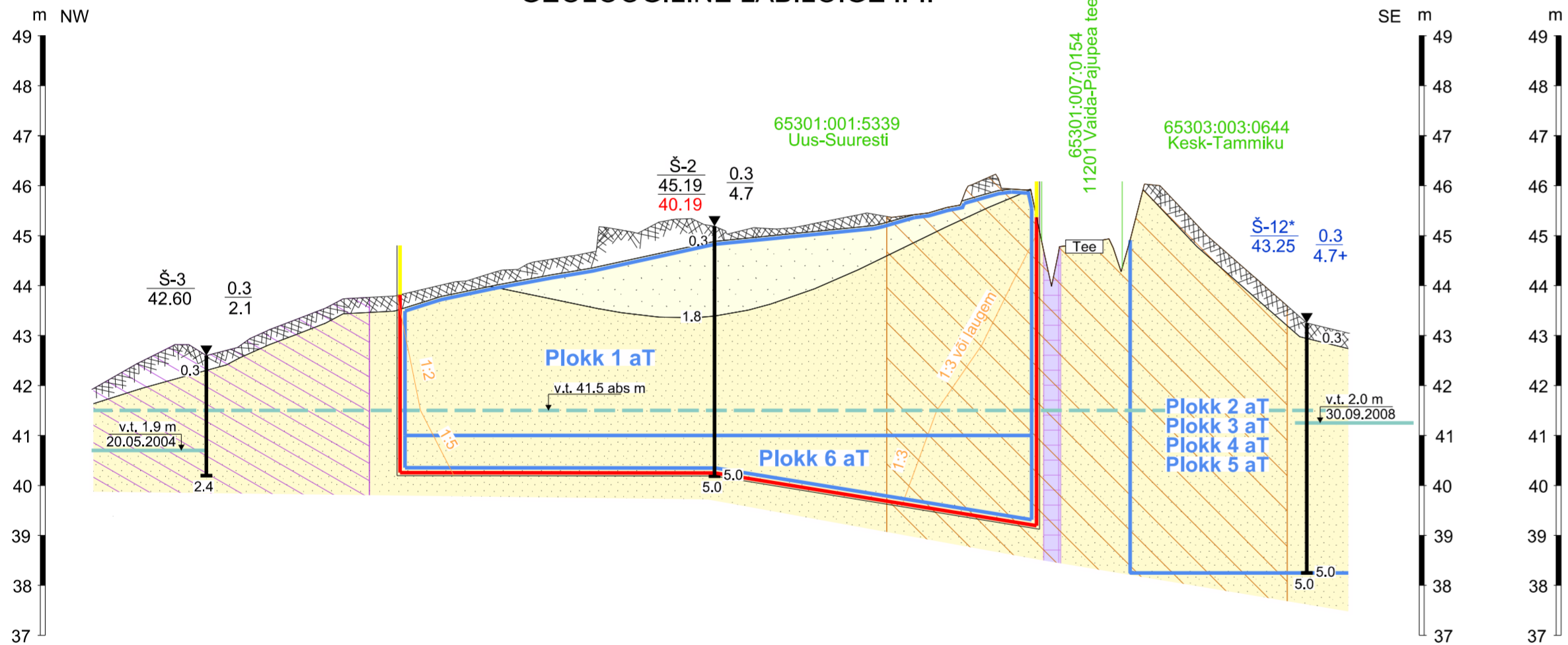


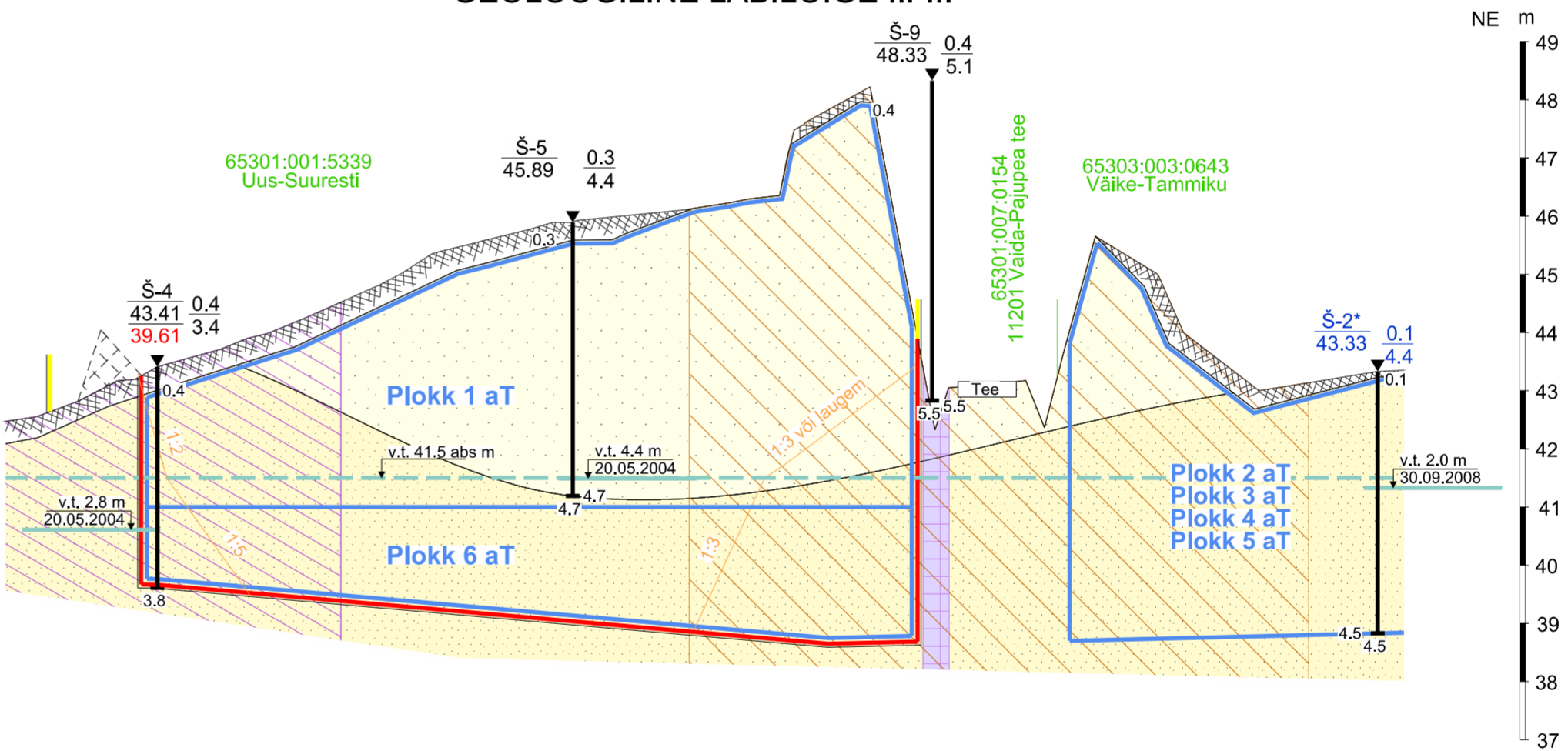
GEOLOOGILINE LÄBILÕIGE I-I'



GEOLOOGILINE LÄBILÕIGE II-II'



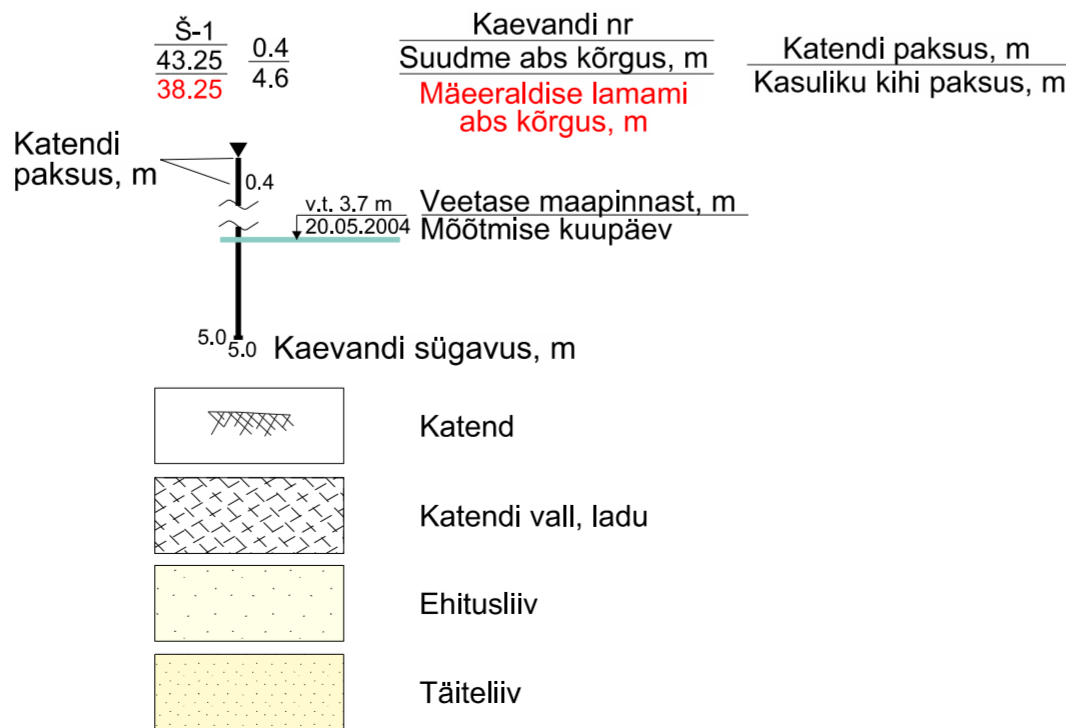
GEOLOOGILINE LÄBILÕIGE III-III'



LEPPEMÄRGID:

- Suuresöödi mäeeraldise piir
- Suuresöödi mäeeraldise teenindusmaa piir
- Katastriüksuse piir, nimetus ja tunnus
- Plokk 1 aT**
- Kaitseterviku nõlva kontuur ja terviku nõlva maksimaalne kalle
- Põhjavee eeldatav tase pärast maavara ammendamist (41.5 abs m)
- Elektriõhuliini kaitsevöönd
- Maakaabelliini kaitsevöönd
- Tee kaitsevöönd

2004. a rajatud šurf (Suuresöödi uuringuruum, EGF 7595)
2008. a rajatud šurf (Suuresöödi II uuringuruum, EGF 8120)



MÄRKUSED:

- Kõrgused EH2000 süsteemis.
- Kasutatud:
 - Maavara kaevandamisloa HARM-106 graafilised lisad;
 - Aruanne Suuresöödi maardla Suuresöödi karjääri varu ümberhindamine (varu seisuga 08.01.2020. a). Mäebüroo Nord OÜ, 2021, töö nr 20GL-265;
 - Suuresöödi karjäär HARM-106. Markšeiderimöödistus 08.01.2020. a. Mäebüroo Nord OÜ, 2020, töö nr MT-180/20.
- Katastriüksuste ja kitsenduste andmed: Maa-amet 05.05.2021. a.
- Maardla varuplokkide andmed: Maa-amet 05.05.2021. a.
- Keskkonnaandmestik: EELIS (Eesti Looduse Infosüsteem - Keskkonnaregister): Keskkonna-agentuur 2021.

MÄEBÜROO NORD Mäebüroo Nord OÜ Pärnu mnt 232/4 11314 Tallinn TÖÖ NUMBER 20PR-230 KOOSTAS Margus Kukk VORMISTAS Laur Kõiv			OBJEKT / ASUKOHT Harju maakond, Rae vald OBJEKT, JOONISE NIMETUS SUURESÖÖDI KARJÄÄR GEOLOOGILISED LÄBILÕIKED I-I'...III-III' TELLIJA / TAOTLEJA OÜ YIT Teed Betooni 28, 13816 Tallinn (allkirjastatud digitaalselt) MÖÖTKAVA hor 1:1000 vert 1:100		
+372 613 9810 info@maeburoo.ee www.maeburoo.ee KUIUPÄEV 11.05.2021 (allkirjastatud digitaalselt)			GRAAFILINE LISA 2 (allkirjastatud digitaalselt)		
			0 5 10 20m		